



BAHAGIAN KADASTER

JABATAN UKUR DAN PEMETAAN MALAYSIA

KEMENTERIAN SUMBER ASLI DAN ALAM SEKITAR



PROSES PENYEDIAAN DOKUMEN STRATA




1 Terima Permohonan untuk Sijil Cadangan Pelan Strata (CPSP) dari Juruukur Tanah Berlesen (JTB)



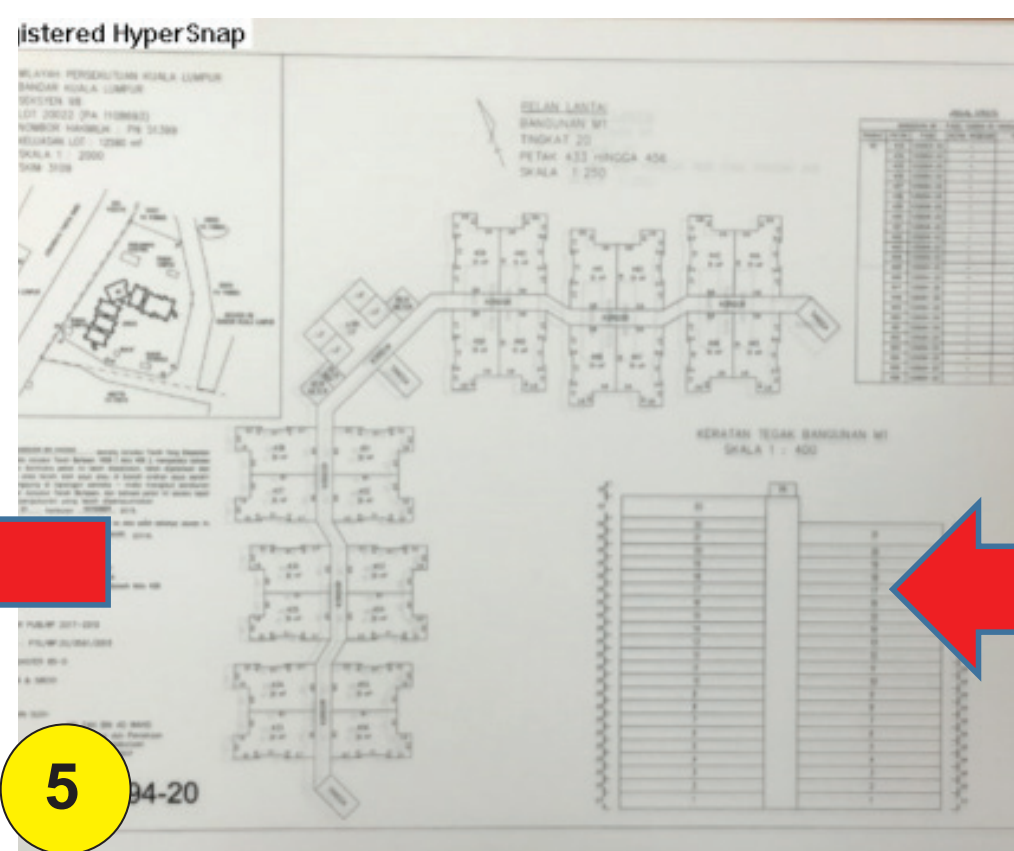
2 Menyemak cadangan Pelan Strata



3 Semakan di Lapangan



Terima Pelan Akui Strata dari (JTB)

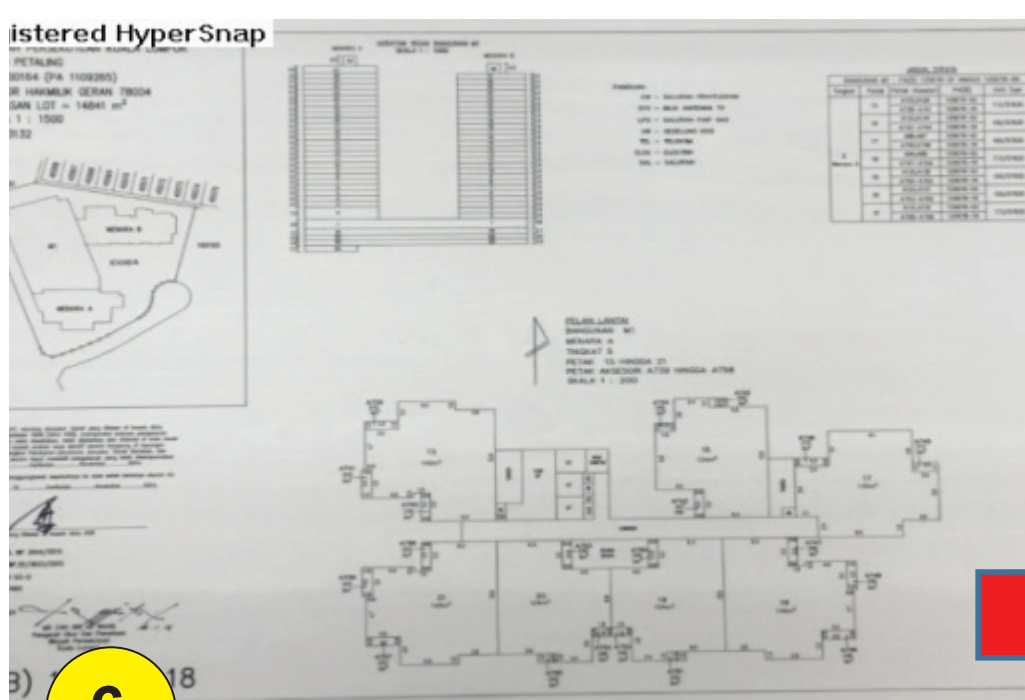



5

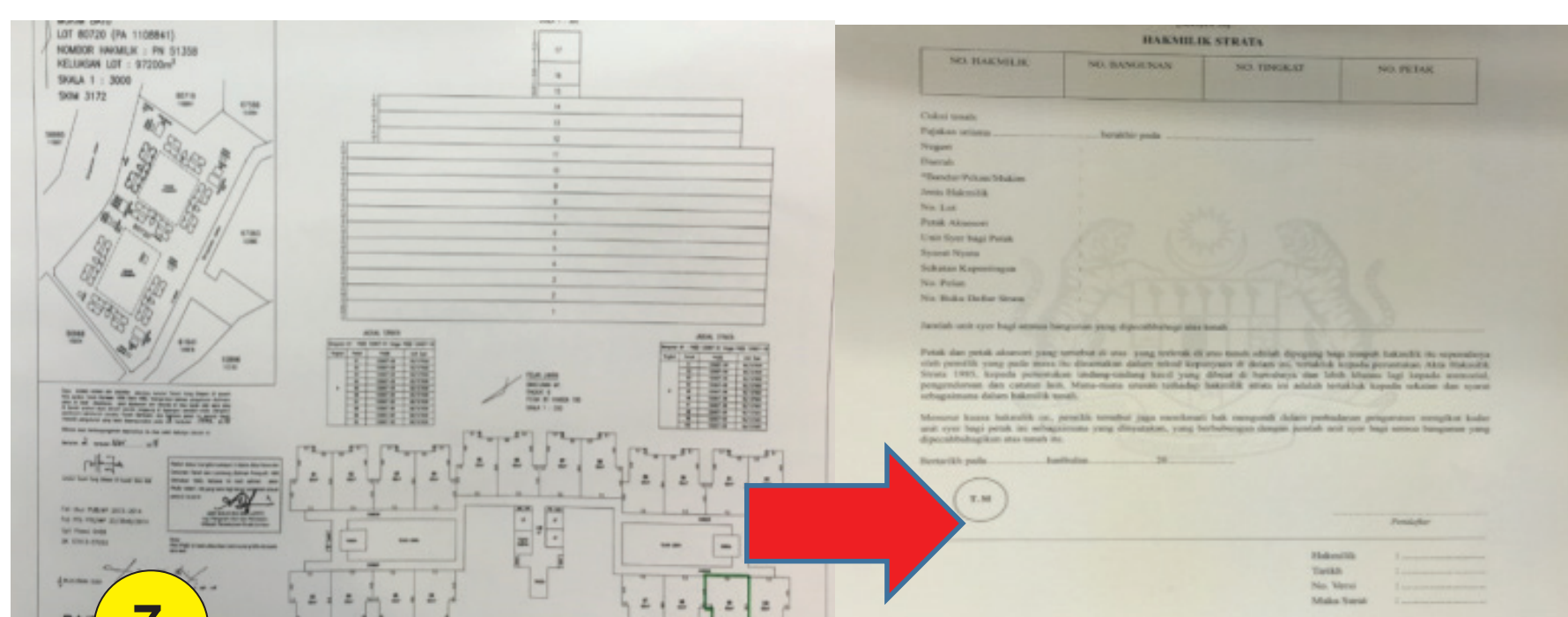


4

Pengarah mengeluarkan CPSP dan dihantar kepada JTB



6 Semakan Pelan Strata Akui untuk kelulusan Pengarah Ukur



7 Penyediaan Pelan Hakmilik (B4) dan dihantar ke Pejabat Tanah dan Galian